



**Contexte du point de vue
(éoliennes les plus proches représentées)**

Photomontage 5 : le Mondoueix

Distance à l'éolienne la plus proche : 869 m (E2). Vue rapprochée.

Date : 21 juin 2016 - 13h30 - été

Représentativité : habitat proche, RD16

Enjeu : Faible, hameau. Perception statique et dynamique.

Coordonnées Lambert 93 : X = 617 374 Y = 6 571 385


Contexte du point de vue : le point de vue est pris à la sortie ouest du hameau du Mondoueix, à l'embranchement d'un chemin donnant sur la RD16, axe peu fréquenté. A cet endroit, un relâchement au sein de la végétation permet au regard de s'échapper en direction du projet. L'habitat du Mondoueix est quant à lui inséré au sein d'une trame végétale.

Description du panorama : les éoliennes apparaissent sur l'horizon, à l'arrière-plan de la végétation intermédiaire. Elles sont en partie masquées par les arbres (E3, E4, E5) ou le relief (E1). La hauteur apparente des éoliennes demeure à l'échelle des éléments du paysage. A cette distance, les éoliennes occupent tout le champ visuel.

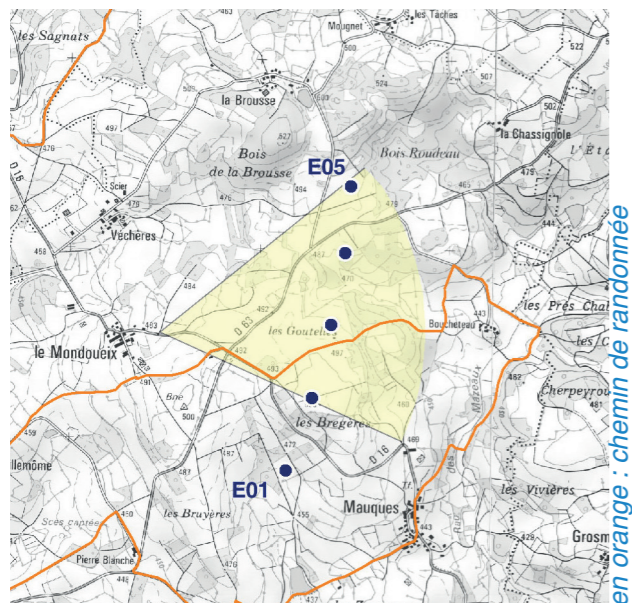
Etat initial



Projet (représentation filaire)



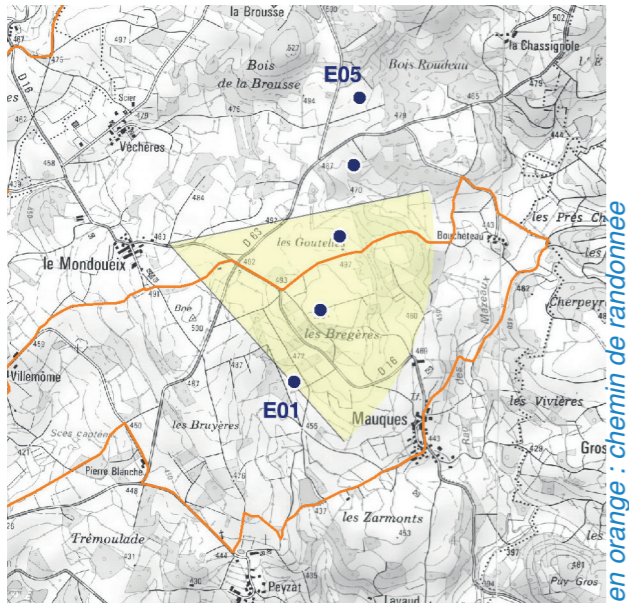
Photomontage 5 : le Mondoueix



Photomontage 60° - cadrage 1



Photomontage 5 : le Mondoueix



Photomontage 60° - cadrage 2





Contexte du point de vue
(éoliennes les plus proches représentées)

Photomontage 6 : Pierre Blanche

Distance à l'éolienne la plus proche : 885 m (E1). Vue rapprochée.

Date : 21 juin 2016 - 13h00 - été

Représentativité : habitat proche isolé, RD63

Enjeu : Faible, habitat isolé, route peu fréquentée, chemin de randonnée local. Perception statique et dynamique (70 à 90 km/h).

Coordonnées Lambert 93 : X = 619 257 Y = 6 570 246

Contexte du point de vue : le point de vue est pris à proximité de l'intersection de la RD63 avec le chemin de randonnée («L'éperon de la vallée de la Creuse»), devant l'habitat des Pierres Blanches.

Description du panorama : les éoliennes apparaissent à l'arrière-plan de la végétation intermédiaire. Seules deux éoliennes sont visibles partiellement. La hauteur apparente des éoliennes visibles est à l'échelle de la végétation environnante.

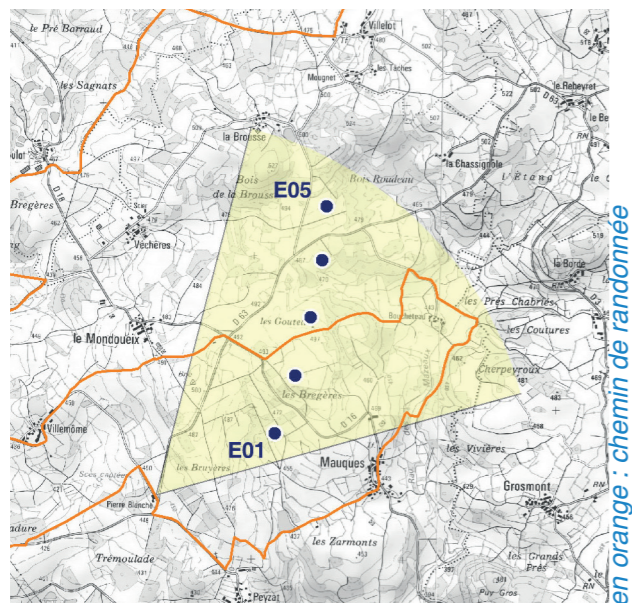
Etat initial



Projet (représentation filaire)



Photomontage 6 : Pierre Blanche



Photomontage 60°





Contexte du point de vue
(éoliennes les plus proches représentées)

Photomontage 7 : Peyzat

Distance à l'éolienne la plus proche : 964 m (E1). Vue rapprochée.

Date : 21 juin 2016 - 14h20 - été

Représentativité : habitat proche

Enjeu : Faible, hameau, chemin de randonnée local. Perception statique et dynamique (4km/h).

Coordonnées Lambert 93 : X = 619 747 Y = 6 569 746

Contexte du point de vue : le point de vue est pris en haut et au nord du hameau, non loin du chemin de randonnée («L'éperon de la vallée de la Creuse»). Les autres maisons du hameau sont plutôt tournées en direction du sud.

Description du panorama : les éoliennes sont masquées par la végétation intermédiaire. Seules les pales de deux éoliennes seront visibles par intermittence du fait du mouvement du rotor pour les observateurs regardant dans cette direction.

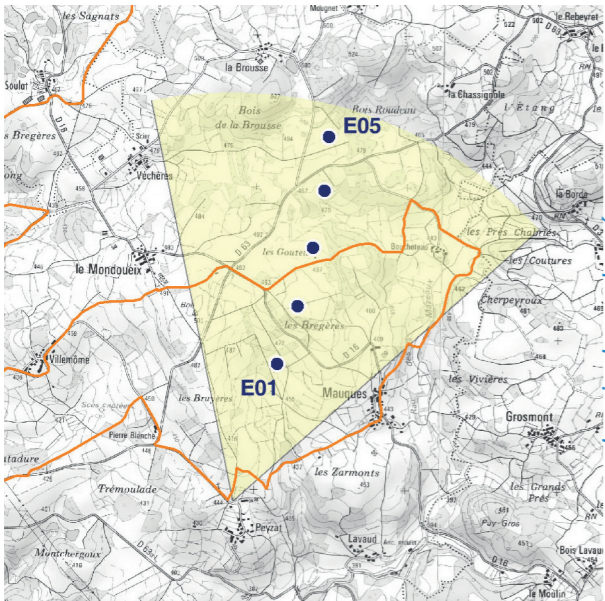
Etat initial



Projet (représentation filaire)



Photomontage 7 : Peyzat



en orange : chemin de randonnée

Photomontage 60°

